地　番	212-1～212-4
所　在	大府市吉田町五丁目

地　積　測　量　図

求積表

地 番	㋑ 212-1			
NO	Xn	Yn	Yn+1-Yn-1	Xn･(Yn+1-Yn-1)
BS947	297.088	313.768	11.643	3458.995584
BS954	296.769	316.218	2.104	624.401976
HH45A	295.415	315.872	-1.901	-561.583915
HH46A	289.051	314.317	-1.659	-479.535609
BK5	286.228	314.213	-10.622	-3040.313816
BB20	282.790	303.695	-12.638	-3573.900020
N30	296.007	301.575	-2.183	-646.183281
BB81	296.420	301.512	3.000	889.260000
BB100	295.944	304.575	12.256	3627.089664
			合 計	298.230583
			合 計 面 積	149.1152915
			地 積	149.11 ㎡

地 番	㋺ 212-2			
NO	Xn	Yn	Yn+1-Yn-1	Xn･(Yn+1-Yn-1)
BB82	299.530	301.035	-3.096	-927.344880
BB81	296.420	301.512	3.540	1049.326800
BB100	295.944	304.575	12.256	3627.089664
BS947	297.088	313.768	11.643	3458.995584
BS954	296.769	316.218	3.199	949.364031
BS952	299.697	316.967	-2.449	-733.957953
BS948	300.114	313.769	-12.359	-3709.108926
BB85	298.975	304.608	-12.734	-3807.147650
			合 計	-92.783330
			合 計 面 積	46.3916650
			地 積	46.39 ㎡

地 番	㋩ 212-3			
NO	Xn	Yn	Yn+1-Yn-1	Xn･(Yn+1-Yn-1)
BB82	299.530	301.035	3.877	1161.277810
BB85	298.975	304.608	12.734	3807.147650
BS948	300.114	313.769	12.359	3709.108926
BS952	299.697	316.967	3.946	1182.604362
BS950	302.623	317.715	-3.207	-970.511961
BS949	303.136	313.760	-13.061	-3959.259296
BB84	302.004	304.654	-13.088	-3952.628352
BB83	302.622	300.672	-3.923	-1187.186106
K260	301.513	300.731	0.363	109.449219
			合 計	-99.997748
			合 計 面 積	49.9988740
			地 積	49.99 ㎡

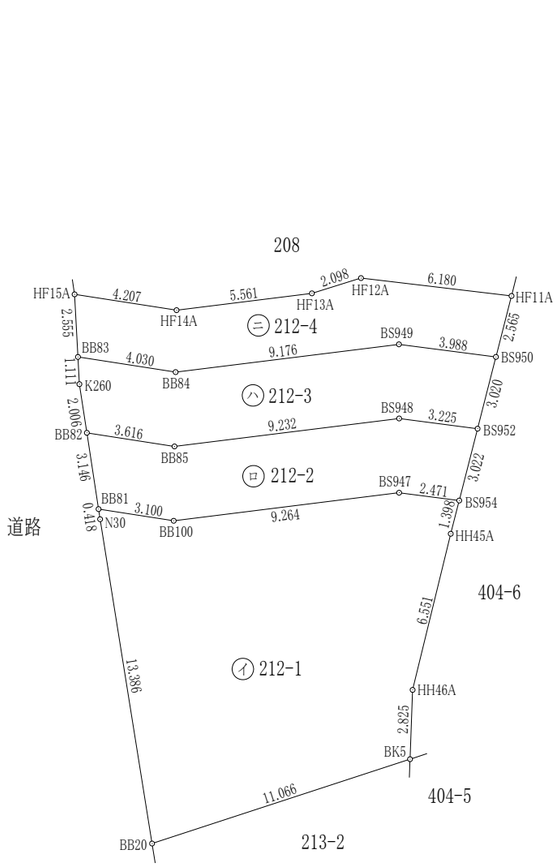

凡 例	
⊞	コンクリート杭
□	プラスチック杭
⊕	鋲
⊟	プレート
▽	刻み
⊙	未設置
◻	木杭

作成者	小牧市春日寺二丁目360番地 土地家屋調査士　辻　訓広 （令和7年7月10日作成）

申請人	株式会社ランドプラス 代表取締役　　水谷　由香	縮尺	1/250

地　番	212-1～212-4
所　在	大府市吉田町五丁目

地　積　測　量　図

地 番	㊂212-4			
NO	Xn	Yn	Yn+1-Yn-1	Xn･(Yn+1-Yn-1)
HF15A	305.173	300.535	-4.020	-1226.795460
BB83	302.622	300.672	4.119	1246.500018
BB84	302.004	304.654	13.088	3952.628352
BS949	303.136	313.760	13.061	3959.259296
BS950	302.623	317.715	4.591	1389.342193
HF11A	305.108	318.351	-5.501	-1678.399108
HF12A	305.837	312.214	-8.140	-2489.513180
HF13A	305.214	310.211	-7.522	-2295.819708
HF14A	304.528	304.692	-9.676	-2946.612928
			合 計	-89.410525
			合 計 面 積	44.7052625
			地 積	44.70 ㎡

測量年月日	令和7年7月2日
座標系	任意座標

恒久的地物の名称及び座標値

点 名	X座標	Y座標	備 考
T00	256.013	306.544	キザミ
T01	227.908	305.323	キザミ

T00 概略図

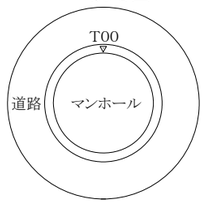

T01 概略図

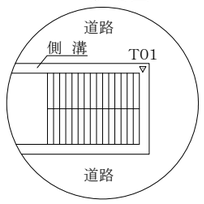

作成者	小牧市春日寺二丁目360番地 土地家屋調査士　辻 訓広 （令和7年7月10日作成）			申請人	株式会社ランドプラス 代表取締役　水谷 由香	縮尺	1／